



Znak: IZP.271.2.2012

Łagów, dnia 19.03.2012r

Pytania i odpowiedzi:

Pytanie nr 1

Czy Zamawiający posiada mapkę sytuacyjną miejsca posadowienia zbiornika?

Odpowiedź

Mapa przedstawiająca miejsce lokalizacji zbiornika stanowi załącznik do niniejszego pisma.

Pytanie nr 2

Czy Zamawiający może przesłać lub udostępnić zdjęcie posadowienia zbiornika, gdyż jest ono niezbędne do wyceny odbioru zbiornika przez urzędnika UDT?

Odpowiedź

Zgodnie z pkt 2 zaproszeniem do składania ofert "przed złożeniem oferty wykonawca jest zobowiązany do dokonania wizji lokalnej, w celu szczegółowego zapoznania się z przedmiotem zamówienia".

Pytanie nr 3

Czy zbiornik będzie stał na terenie Urzędu Gminy czy na terenie innej jednostki (innym zakładzie)?

Odpowiedź

Miejsce lokalizacji zbiornika znajduje się na działce będącej własnością Gminy Łagów.

Pytanie nr 4

Na jakim podłożu będzie posadowiony zbiornik? (kostka brukowa, utwardzona gleba itp.)

Odpowiedź


Zbiornik posadowiony będzie na wylewce betonowej.

Pytanie nr 5

Czy w pobliżu miejsca posadowienia istnieje możliwość podłączenia uziemienia, np. do piorunochronu?

Odpowiedź

W pobliżu miejsca lokalizacji zbiornika nie istnieje możliwość podłączenia uziemienia (zgodnie z odpowiedzią na pytanie nr 3 z dnia 14.03.2012r.)





Gmina Łagów

Pytanie nr 6


Proszę o określenie i opisanie miejsca podłoża, na którym będzie stał zbiornik paliwowy.

Odpowiedź

Zbiornik posadowiony będzie na wylewce betonowej.

Z poważaniem


Z up. Wójta Gminy Łagów


mgr Ryszard Mazur
Zastępca Wójta

Załącznik:

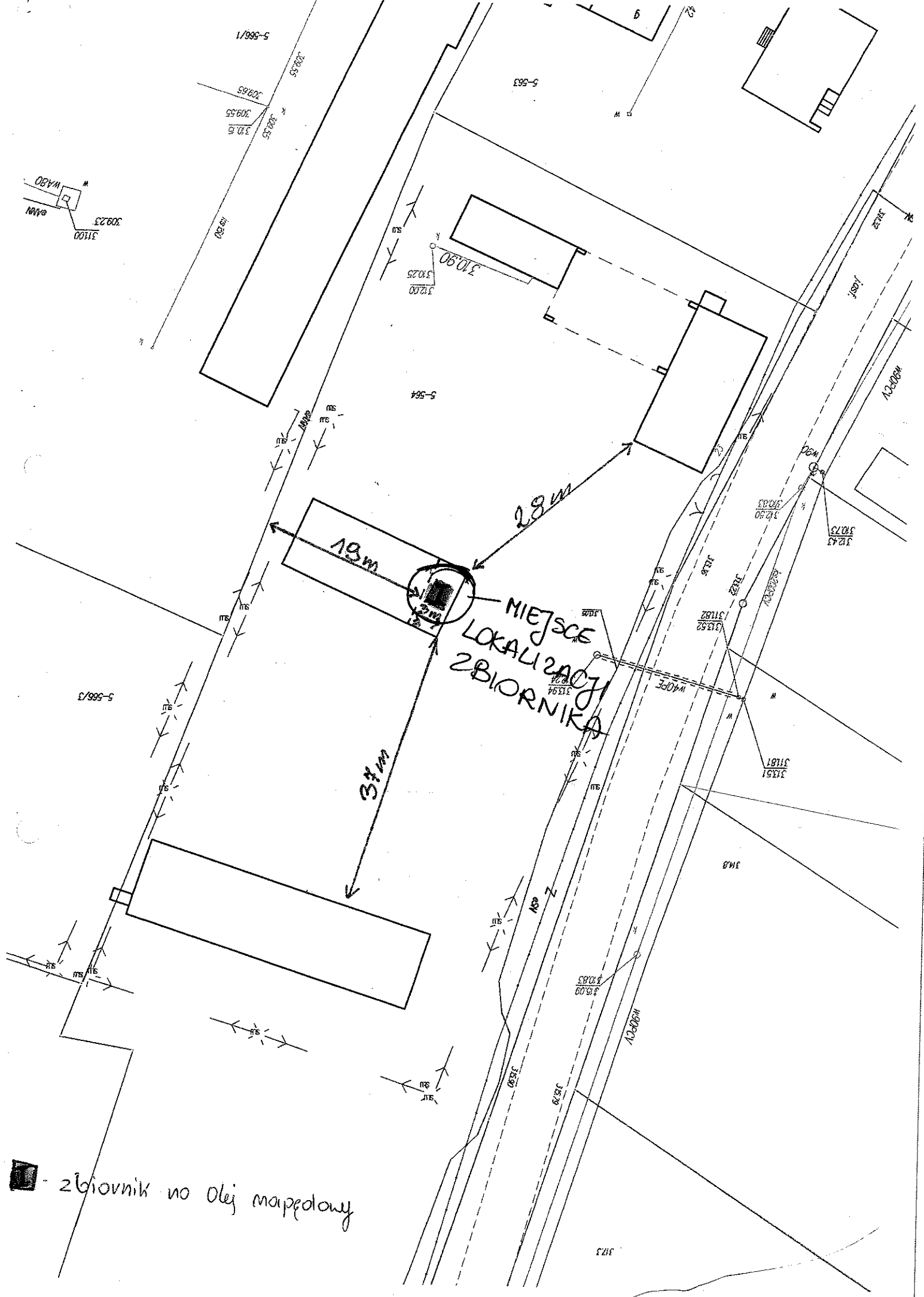
- mapa przedstawiająca miejsce lokalizacji zbiornika.

Sporządził:
Sitarz Daniel
tel. (41) 30 74 600



Urząd Gminy w Łagowie, ul. Iwańska 11, 26 – 025 Łagów
tel. 041 3074121, 3074033, fax. 041 3074236
www.lagow-gmina.pl, urząd@lagow-gmina.pl





MIJSCIE
LOKALIZACJI
ZBIORNIKA

■ - zbiornik na olej mapeolowy