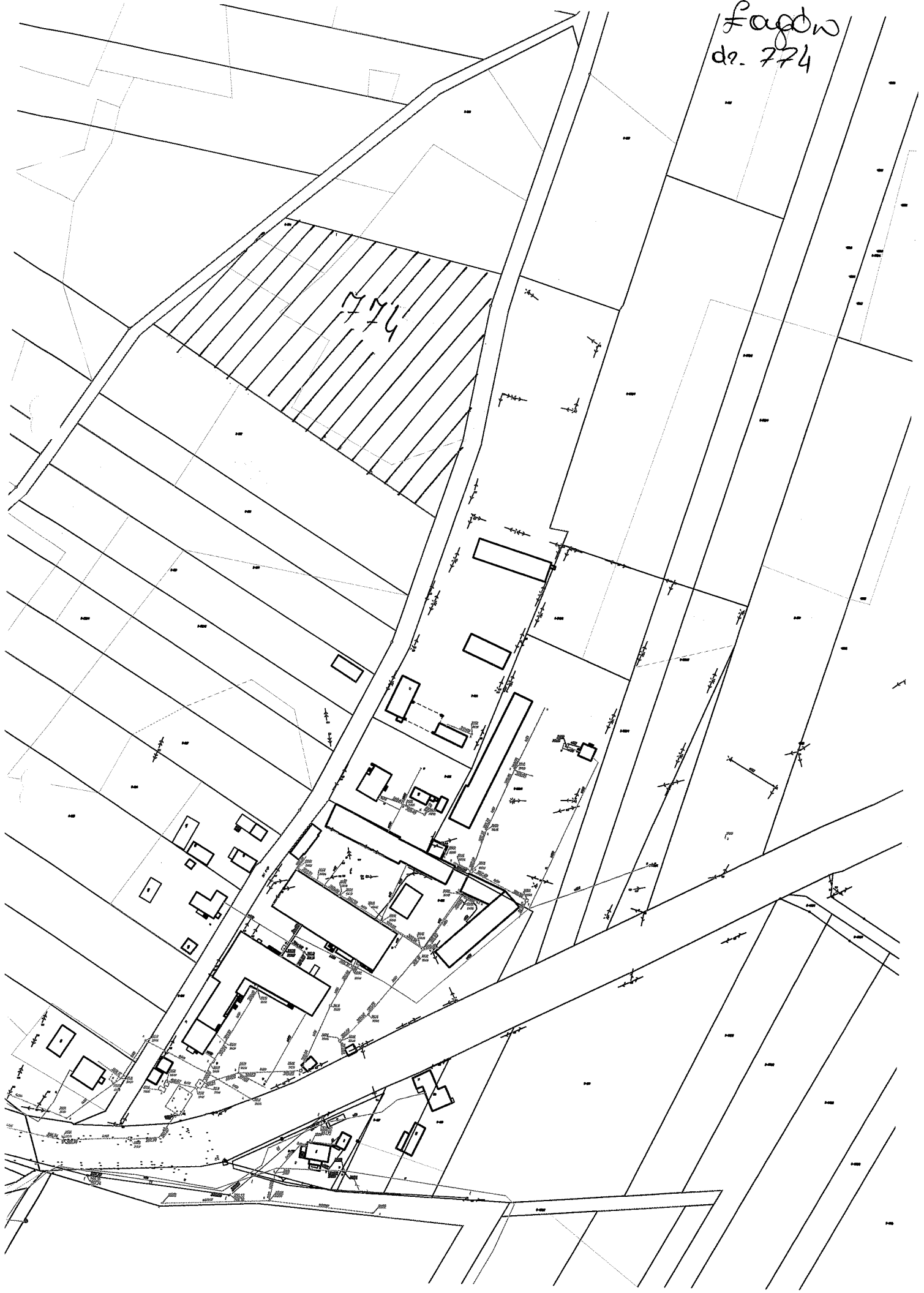


SKALA 1:2000
Fogdow
dz. 774



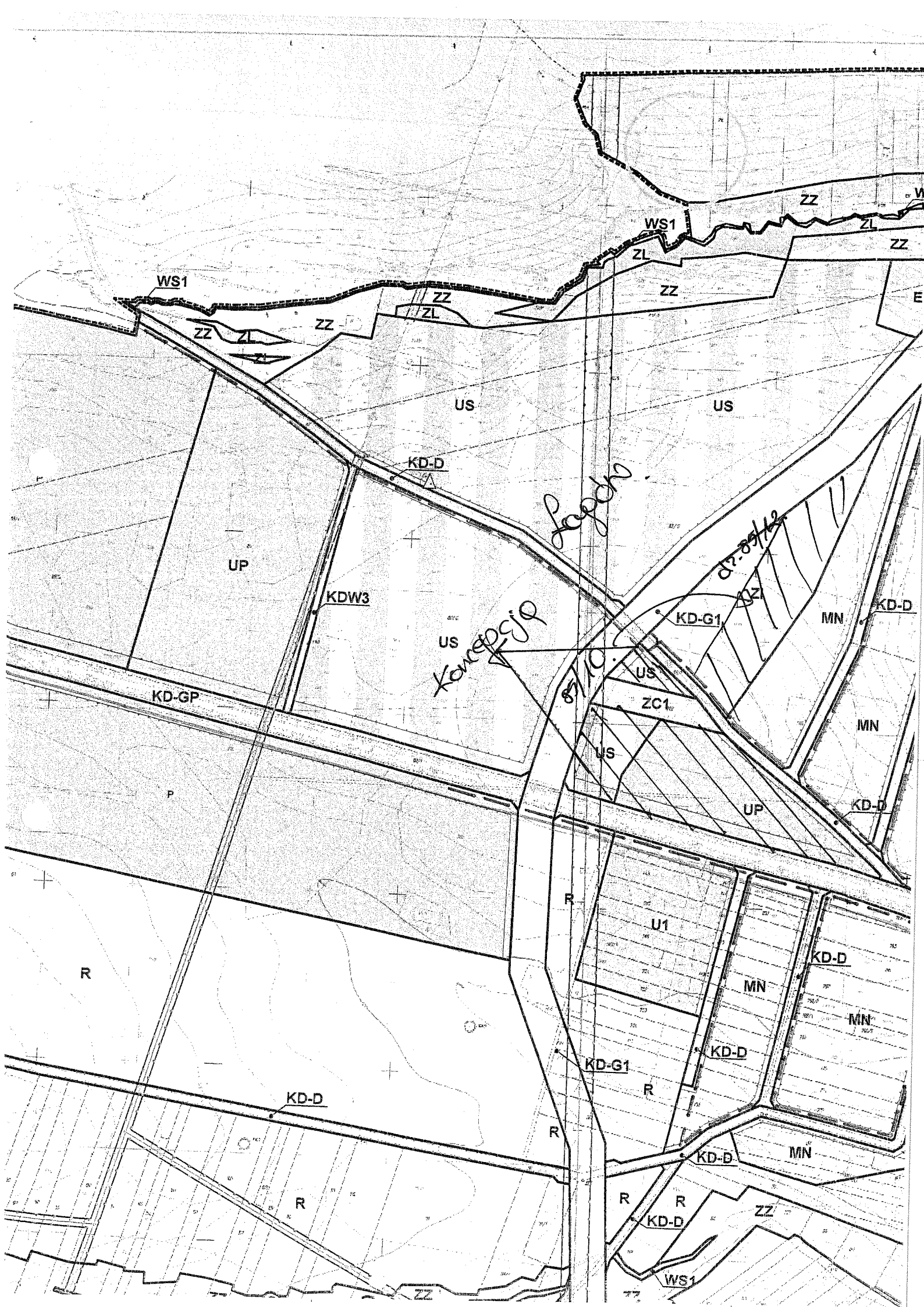
SKALA 1:2000

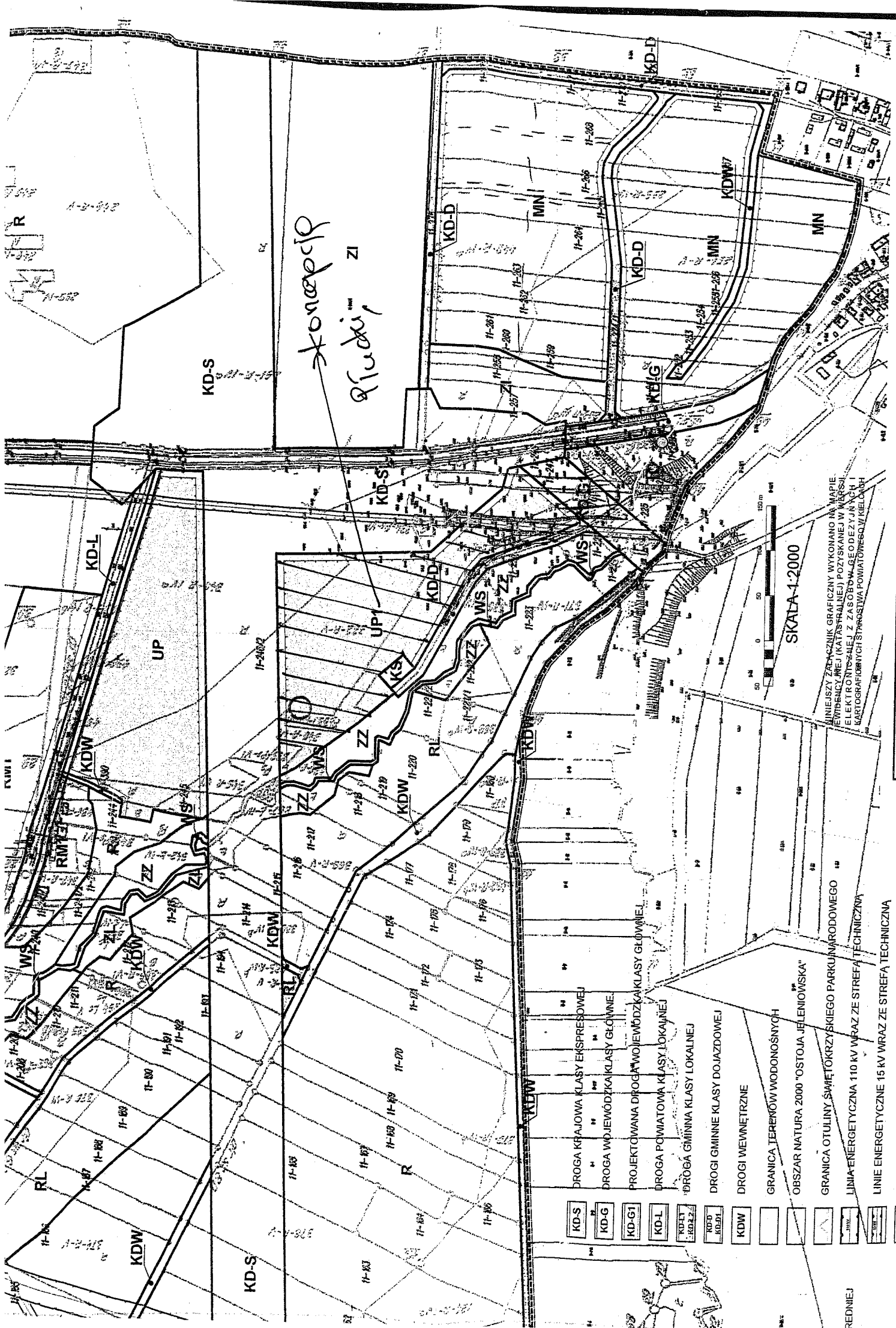
dz. 2700

Łągowo

dz. nr 2700







koncept
Rudy, zi

SKALA 1:2000

- DROGA KRAJOWA KLASY EKSPRESOWEJ
- DROGA WOJEWODZKA KLASY GLOWNEJ
- PROJEKTOWANA DROGA WOJEWODZKA KLASY GLOWNEJ
- DROGA POWIATOWA KLASY LOKALNEJ
- DROGA GMINNA KLASY LOKALNEJ
- DROGI GMINNE KLASY DOJAZDOWEJ
- DROGI WEWNETRZNE
- GRANICA TERENOW WODONOŚNYCH
- OBSZAR NATURA 2000 "OSTOJA JELENIOWSKA"
- GRANICA OTULINY ŚWIĘTOKRZYSKIEGO PARKU NARODOWEGO
- LINIA ENERGETYCZNA 110 KV WRAZ ZE STREFA TECHNICZNA
- LINIE ENERGETYCZNE 15 KV WRAZ ZE STREFA TECHNICZNA
- STACJA TRANSFORMATOROWA

Niniejszy zarys graficzny wykonano na podstawie danych (kartastralnej) pozyskanej w Urzędzie Geodezyjno-Kartograficznym Powiatowego Urzędu Geodezji i Kartografii w Krakowie.

"Arpit" Spółdzielnia Pracy Usługowo-Projektowa
Kraków ul. Długa 17