

Referat Gospodarki Komunalnej
GK.271.8.2019

ZAPROSZENIE DO SKŁADANIA OFERT **na wykonanie wznowienia punktów granicznych**

(zamówienie, którego wartość nie przekracza wyrażonej w złotych równowartości
kwoty 30 000 euro)

Burmistrz Miasta i Gminy Łagów zaprasza do składania ofert na wykonanie czynności dotyczących **wznowienia punktów granicznych oraz ustalenia przebiegu granic drogi dojazdowej do pól stanowiącej działkę gruntu nr ewid. 350 obręb nr 0017 Wola Łagowska, gm. Łagów, na wysokości działek nr 326/1 i 316/2 wraz ze stabilizacją wznowionych punktów betonowymi granicznikami oraz zaewidencjonowaniem wyników prac geodezyjnych przez Powiatowy Ośrodek Dokumentacji Geodezyjnej i Kartograficznej w Kielcach.**

Zakres prac przedstawiono na załączniku graficznym.

Czynności dotyczące wznowienia punktów granicznych należy wykonać zgodnie z przepisami ustawy z dnia 17 maja 1989 r. Prawo geodezyjne i kartograficzne.

O udzielenie zamówienia mogą ubiegać się oferenci - geodeci posiadający uprawnienia zawodowe w zakresie prac objętych niniejszym zapytaniem ofertowym.

Oferta powinna zawierać cenę i termin realizacji zamówienia. Cena podana w ofercie powinna obejmować wszelkie koszty związane z wykonaniem przedmiotu zamówienia (w tym podatek VAT).

1. Termin składania ofert: oferty należy składać pocztą lub osobiście w zaklejonych kopertach z oznaczeniem przedmiotu zamówienia, nazwy i adresu Wykonawcy **do dnia 15.03.2019r.** włącznie (liczy się data wpływu) **do godz. 15.00** w siedzibie Zamawiającego, pokój 24 – sekretariat, w pon., śr., czw., pt. w godz. 7.30 -15.00 oraz wt. w godz. 7.30 -17.30.

2. Kryterium oceny i wyboru oferty: najniższa cena.

Zastrzega się możliwość odstąpienia od wyboru oferty, gdy ceny ofertowe odbiegać będą znacznie od cen rynkowych.

3. Termin realizacji: Wznowienie punktów granicznych oraz ustalenie przebiegu granic na gruncie - 40 dni od dnia podpisania umowy.

Zaewidencjonowanie prac geodezyjnych przez Powiatowy Ośrodek Dokumentacji Geodezyjnej i Kartograficznej w Kielcach - 3 miesiące od dnia podpisania umowy.

Za wykonanie przedmiotu zamówienia uważa się wykonanie prac geodezyjnych dotyczących wznowienia punktów granicznych oraz ustalenia przebiegu granic na gruncie w terminie do 40 dni od dnia podpisania umowy oraz dostarczenie do Urzędu Miasta i Gminy w Łagowie zaewidencjonowanego protokołu z wykonanych prac geodezyjnych przez Powiatowy Ośrodek Dokumentacji Geodezyjnej i Kartograficznej w Kielcach - do 3 miesięcy od dnia podpisania umowy.


4. Sposób zapłaty: po wykonaniu przedmiotu zamówienia w ciągu 30 dni roboczych od dnia złożenia prawidłowo wystawionej faktury VAT.

Szczegółowe informacje dotyczące przedmiotu zamówienia można uzyskać w Urzędzie Miasta i Gminy w Łagowie, pokój nr 62 lub telefonicznie pod nr telefonu 41 3437054 wew. 316.



Zatwierdził:

Załączniki:

- Formularz ofertowy
- Wzór umowy
- Załącznik graficzny


BURMISTRZ
Paweł Marwicki

Sporządziła:
Wioletta Świątek


Referatu Gospodarki Komunalnej

mgr inż. Łukasz Zebrowski