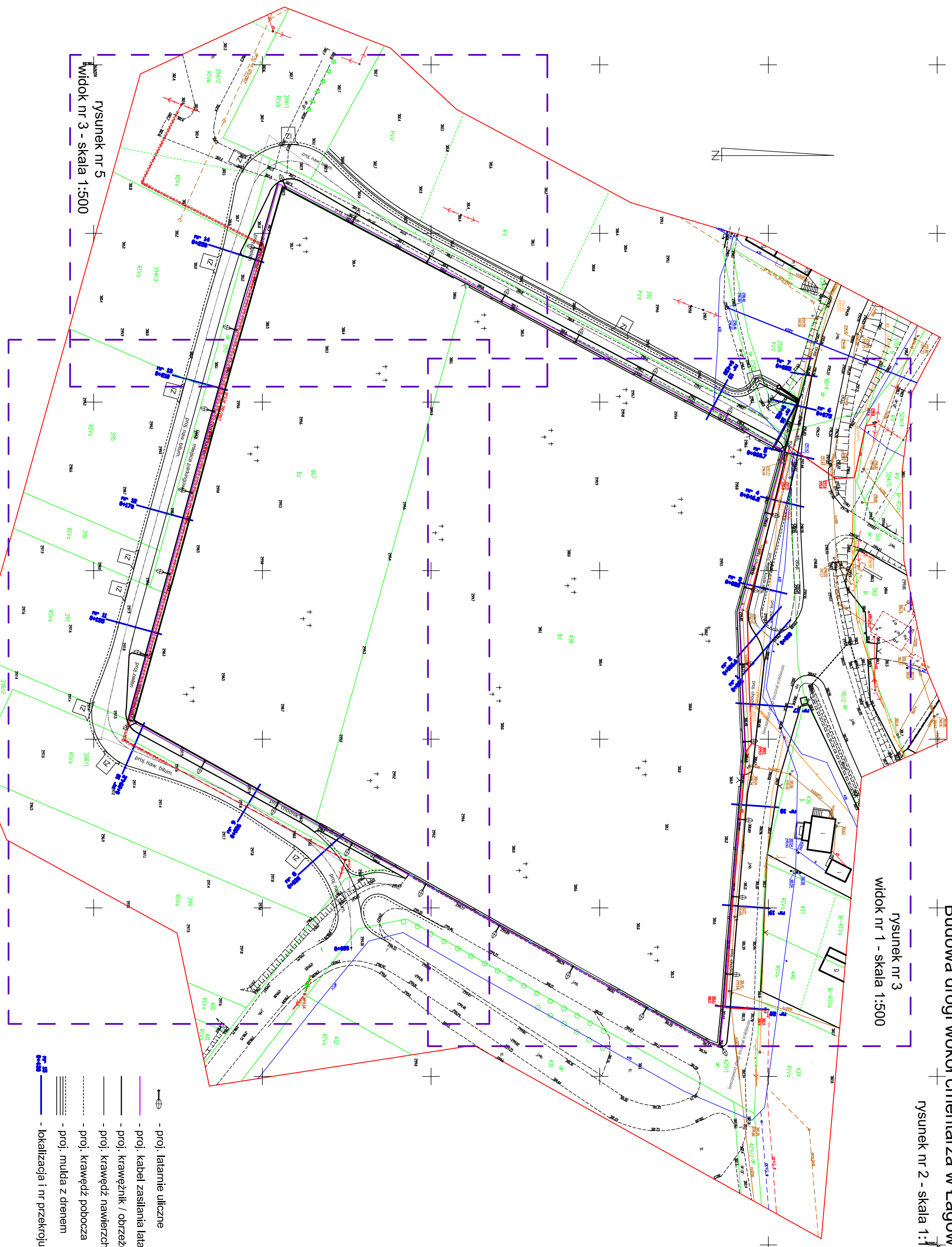


# "Budowa drogi wokół cmentarza w Łagowie".








rysunek nr 2 - skala 1:1000

rysunek nr 3  
widok nr 1 - skala 1:500



rysunek nr 5

widok nr 3 - skala 1:500

-  - proj. latarnie uliczne
-  - proj. kabel zasilania latarni
-  - proj. krawężnik / obrzeże
-  - proj. krawędź nawierzchni
-  - proj. krawędź pobocza
-  - proj. mulda z drenem
-  - lokalizacja i nr przekroju